



Messaggio municipale no. 73

## **Introduzione della nomenclatura delle vie e della numerazione civica degli edifici nelle sezioni di Lavertezzo e Gerra e richiesta di un credito di CHF 115'000.--**

Gentile signora Presidente,  
gentili signore, egregi signori,

con il presente messaggio municipale il Municipio sottopone al Consiglio comunale la richiesta di concessione di un credito di CHF 115'000.-- per la realizzazione del progetto di introduzione della nomenclatura delle vie e della numerazione civica degli edifici nelle sezioni di Lavertezzo e Gerra.

Il progetto comprende la definizione dello stradario comunale, la registrazione degli indirizzi ufficiali degli edifici nella Misurazione Ufficiale e la posa della segnaletica relativa ai nomi delle vie e ai numeri civici.

### **Premessa**

Da diversi anni la Confederazione e il Cantone hanno promosso il miglioramento e l'armonizzazione dei sistemi di indirizzamento degli edifici nell'ambito della Misurazione Ufficiale (MU), segnatamente nel quadro del progetto federale GABMO e della norma svizzera SN 612040 che prevedono il completamento del livello informativo «indirizzi degli edifici» e il collegamento con i registri ufficiali degli edifici e delle abitazioni.

La definizione di indirizzi ufficiali, univoci e geocodificati rappresenta oggi un elemento fondamentale per diversi ambiti amministrativi e operativi, tra cui:

- la gestione catastale e territoriale;
- i servizi postali e logistici;
- i servizi di emergenza e di soccorso;
- i sistemi di navigazione e cartografia digitale;
- la gestione delle infrastrutture comunali.

La disponibilità di indirizzi ufficiali e georeferenziati costituisce inoltre un presupposto essenziale per il buon funzionamento dei servizi d'approvvigionamento, di distribuzione e soprattutto per gli interventi d'urgenza, che sempre più spesso si basano su sistemi di navigazione satellitare e cartografia digitale.

In molti territori rurali o montani, come nel caso della Valle Verzasca, gli edifici sono storicamente identificati tramite denominazioni locali o numerazioni catastali non sempre facilmente utilizzabili nei sistemi informativi moderni.

Alla luce di queste esigenze, il Cantone Ticino aveva avviato un programma volto a completare il livello informativo denominato "indirizzi degli edifici" nella Misurazione Ufficiale.

La definizione della nomenclatura delle vie rientra nelle competenze comunali, mentre l'inserimento degli indirizzi nella Misurazione Ufficiale avviene sotto il coordinamento dell'autorità cantonale competente e con il supporto del geometra revisore.



Gli indirizzi degli edifici risultano inoltre indispensabili per l'allestimento e l'aggiornamento dei piani e dei registri ufficiali, nonché dei sistemi comunali d'informazione del territorio e dei sistemi d'informazione geografica.

## **Situazione attuale**

Attualmente nel territorio comunale del Comune di Verzasca non è ancora stato introdotto in modo completo un sistema ufficiale di denominazione delle vie e di numerazione civica degli edifici.

Gli edifici sono generalmente identificati tramite:

- numeri di mappale catastale;
- denominazioni locali;
- riferimenti geografici tradizionali.

Questa situazione può comportare difficoltà e ritardi nella localizzazione degli edifici, tanto nella gestione amministrativa quanto nelle attività operative e di pronto intervento sul territorio.

L'introduzione di un sistema ufficiale di indirizzamento consentirà quindi di:

- migliorare l'identificazione degli edifici;
- facilitare la gestione dei servizi pubblici;
- armonizzare i dati territoriali comunali con i registri cantonali e federali.

In concreto, l'operazione mira a costituire una base dati ufficiale di riferimento degli indirizzi geocodificati, ad attribuire un recapito univoco agli edifici interessati e ad agevolarne la ricerca mediante i moderni sistemi di navigazione.

## **Progetto**

Il Municipio ha incaricato lo Studio di ingegneria Riccardo Calastri SA, quale nuovo geometra revisore, di elaborare il progetto relativo all'assegnazione degli indirizzi agli edifici e alla realizzazione della segnaletica.

Il progetto è stato impostato secondo criteri già adottati in altri Comuni ticinesi: definire un numero contenuto di vie, evitare inutili confusioni, favorire denominazioni di facile utilizzo e coerenti con la storia locale e con la toponomastica esistente, assegnando ogni edificio a una via ufficiale e una sequenza numerica riconoscibile.

Particolare attenzione sarà inoltre prestata al mantenimento dell'identità locale e al richiamo della toponomastica tradizionale. Nella definizione dello stradario e della sequenza numerica si terrà conto, di principio, dei seguenti criteri: attribuzione di ogni edificio a una via ufficiale; progressione coerente della numerazione lungo l'asse viario; attribuzione di numeri pari e dispari sui lati opposti della strada; contenimento del numero delle vie e riserva di numeri per eventuali futuri sviluppi edificatori.

Secondo l'offerta presentata dallo studio (dicembre 2025), il progetto si articola in tre fasi principali:

### **Prima fase – Progetto stradario**

Definizione preliminare della struttura dello stradario comunale, con identificazione delle vie e delle relative denominazioni, da sottoporre alle verifiche e consultazioni del caso.

Costo (IVA compresa):

- CHF 10'810.-- per la sezione di Gerra
- CHF 17'296.-- per la sezione di Lavertezzo.



## **Seconda fase – Integrazione nella Misurazione Ufficiale**

Elaborazione del livello informativo “indirizzi degli edifici” nell'ambito della Misurazione Ufficiale.

Questo intervento è svolto secondo il modello dati cantonale, sotto il coordinamento dell'Ufficio del Catasto e dei Riordini Fondiari (UCRF).

Secondo la comunicazione del 12 febbraio 2026 dell'Ufficio fondiario, il costo lordo della fase 2 per le sezioni di Gerra e Lavertezzo ammonta a CHF 35'132.50; i sussidi confermati sono pari a CHF 11'804.50 da parte della Confederazione e a CHF 9'331.15 da parte del Cantone, per una quota residua a carico del Comune di CHF 13'996.85.

I dati che scaturiranno da questa fase saranno digitalizzati e inseriti nella Misurazione Ufficiale, diventando parte integrante dei riferimenti territoriali ufficiali del Comune.

Costo (IVA compresa): CHF 35'132.50

Quota comunale prevista: CHF 13'996.85

## **Terza fase – Materializzazione degli indirizzi**

Questa fase comprende:

- fornitura e posa delle targhette dei numeri civici;
- fornitura e posa delle targhe con il nome delle vie;
- posa di pali e accessori per la segnaletica;
- documentazione fotografica e definizione della posizione degli elementi.

I numeri civici saranno di principio collocati in prossimità dell'entrata principale degli edifici, mentre le targhe viarie saranno posate su facciate o su appositi supporti, in posizioni ben visibili e coerenti con le esigenze del territorio.

Nell'ottica di contenere l'onere finanziario complessivo dell'operazione, il Municipio prevede inoltre di far capo, per quanto possibile e compatibilmente con la normale programmazione dei lavori, alla propria squadra esterna per le operazioni di posa delle targhe delle vie, delle placchette dei numeri civici e dei pali per la segnaletica. Tale soluzione consente di valorizzare le competenze interne, migliorare il coordinamento sul territorio, limitare il ricorso a mandati esterni sulla fase esecutiva e ottenere un risparmio notevole sui costi finali (ca. CHF 31'997.60).

Per la sezione di **Gerra** si stimano:

- circa 210 edifici principali;
- 16 targhe per vie.

Costo complessivo secondo offerta (IVA compresa): CHF 33'619.10, di cui CHF 13'404.40 per le operazioni di posa. In caso di esecuzione tramite squadra esterna comunale, il fabbisogno per prestazioni esterne si riduce indicativamente a CHF 20'214.70.

Per la sezione di **Lavertezzo** si stimano:

- circa 230 edifici principali;
- 32 targhe per vie.

Costo complessivo secondo offerta (IVA compresa): CHF 49'780.--, di cui CHF 18'593.20 per le operazioni di posa. In caso di esecuzione tramite squadra esterna comunale, il fabbisogno per prestazioni esterne si riduce indicativamente a CHF 31'186.80.

Le quantità indicate costituiscono una stima di massima effettuata dal geometra revisore e potranno essere puntualizzate in sede esecutiva sulla base dei rilievi definitivi.



## Preventivo di spesa

Per la tabella finanziaria che segue, il Municipio ha considerato quale fabbisogno di credito per la fase 3 i soli costi esterni residui per la fornitura delle targhe, delle placchette e dei pali, ritenendo che le operazioni di posa possano essere svolte, come già accennato, in ampia misura dalla squadra esterna comunale.

Il quadro generale dei costi in CHF (IVA compresa) e dei sussidi del progetto può pertanto essere riassunto come segue:

Voce	Costo lordo	Sussidio Confederazione	Sussidio Cantone	Contributo proprietari *	Quota Comune
Fase 1 – Progetto stradale	28'106.00	-	-	-	28'106.00
Fase 2 – Integrazione MU indirizzi edifici	35'132.50	11'804.50	9'331.15	-	13'996.85
Fase 3 – Materializzazione targhe, numeri civici e pali	51'401.50	-	-	22'000.00	29'401.50
<b>Totale progetto (costi esterni)</b>	<b>114'640.00</b>	<b>11'804.50</b>	<b>9'331.15</b>	<b>22'000.00</b>	<b>71'504.35</b>

\* Il contributo dei proprietari è calcolato in via indicativa in CHF 50.-- per circa 440 edifici principali; l'importo definitivo dipenderà dal numero effettivo di placchette da fornire e posare.

Il credito richiesto è da intendersi quale credito lordo. I sussidi federali e cantonali relativi alla fase 2, così come i contributi dei proprietari per le placchette dei numeri civici, saranno registrati in entrata del conto investimenti e andranno in diminuzione dell'onere netto a carico del Comune.

## Aspetti organizzativi

L'introduzione della nomenclatura delle vie richiederà inoltre:

- la definizione ufficiale dei nomi delle vie;
- la consultazione della Commissione cantonale di nomenclatura;
- l'aggiornamento dei registri territoriali;
- la comunicazione ai proprietari degli edifici interessati.

Il Municipio procederà inoltre, con il supporto dell'Ufficio tecnico e delle istanze competenti, alla definizione definitiva delle denominazioni, alla programmazione della posa della segnaletica e alla comunicazione alla popolazione e ai proprietari interessati.

I proprietari degli edifici interessati saranno informati preventivamente in merito alla posa dei numeri civici e delle targhe necessarie; se del caso, il Municipio adotterà le opportune disposizioni esecutive per disciplinare in modo uniforme la posa della segnaletica.

## Aspetti finanziari

L'Esecutivo comunale considera l'operazione in parte di interesse pubblico e in parte di interesse privato. Sono di chiaro interesse pubblico la definizione dello stradale, la digitalizzazione degli indirizzi ufficiali nella Misurazione Ufficiale, l'acquisto delle targhe delle vie e dei relativi supporti, nonché il coordinamento generale dell'intervento, alla luce dei benefici attesi per la sicurezza, l'efficienza dei servizi pubblici, la gestione del territorio e l'uniformità già perseguita nelle altre frazioni del Comune.

Ritenuto quanto già attuato presso diversi altri ex Comuni, oggi frazioni, il Municipio propone che il Comune si assuma la quota preponderante dei costi dell'operazione, segnatamente l'elaborazione del progetto, la digitalizzazione – per la quale sono previsti i sussidi federali e cantonali –, l'acquisto delle targhe delle vie e dei pali, nonché l'eventuale lavoro svolto dai propri dipendenti.



Ai proprietari degli edifici interessati si propone invece di porre a carico una partecipazione uniforme e contenuta di CHF 50.-- per ciascuna placchetta di numero civico, quale contributo parziale ad un intervento dal quale traggono anche un'utilità diretta.

Questa impostazione permette di mantenere un equilibrio tra interesse collettivo e utilità privata, contenendo l'onere a carico del Comune senza riversare sui proprietari il costo effettivo dell'intervento. Sulla base della stima attuale di circa 440 edifici principali, il contributo complessivo dei proprietari può essere indicato prudentemente in circa CHF 22'000.--; l'importo definitivo dipenderà dal numero effettivo di placchette da fornire e posare.

Per quanto concerne i relativi costi d'interesse, essi sono calcolati come costo teorico sul residuo a bilancio; ciò implica un importo annuo di CHF 2'145.15 valutato con un dato medio per i primi 10 anni ad un tasso d'interesse del 3%.

Ammortamento: le basi legali sono dettate dall'art. 165 LOC e dal relativo art. 17 del Regolamento sulla gestione finanziaria dei Comuni e queste chiariscono che per tutti gli investimenti viene applicato il metodo dell'ammortamento a quota costante, calcolato di principio sulla durata di vita del bene.

In base alle disposizioni legali citate, il presente investimento si configura come una spesa nella categoria "strade e piazze", la cui durata d'ammortamento va da un minimo di 33 ad un massimo di 40 anni.

Applicando così un tasso del 2.5%, il totale annuo degli oneri a carico del conto economico ammonta a CHF 1'787.60

L'investimento in questione è stato considerato nel piano finanziario 2022-2025, esposto e discusso nel corso della seduta del Legislativo tenutasi il 16 gennaio 2023.

## **Conclusioni**

L'introduzione di un sistema ufficiale di indirizzi costituisce un passo importante per il completamento della denominazione delle frazioni e per la modernizzazione della gestione territoriale del Comune.

Questo progetto consentirà di:

- migliorare la localizzazione degli edifici;
- facilitare il lavoro dei servizi pubblici e di emergenza;
- garantire la compatibilità con i registri federali e cantonali;
- uniformare tutto il territorio;
- valorizzare l'organizzazione territoriale del Comune.

Giova inoltre ricordare che la definizione puntuale della nomenclatura delle vie e della numerazione civica rientra nelle competenze del Municipio; al Consiglio comunale è richiesto lo stanziamento del credito necessario all'attuazione del progetto.

Il Municipio ritiene pertanto indispensabile procedere con l'attuazione del progetto, secondo una modalità organizzativa e finanziaria equilibrata: da un lato valorizzando le risorse interne del Comune per contenere i costi di posa, dall'altro prevedendo una partecipazione moderata dei proprietari limitata alle placchette dei numeri civici, nel segno dell'equità e della proporzionalità.

## **Aspetti procedurali e formali**

**Preavviso commissionale**: l'esame del messaggio compete alla **Commissione della gestione** (art. 72 e 181 LOC e 35 ROC).



**Quoziente di voto:** per l'approvazione delle spese di investimento è necessaria la maggioranza assoluta dei membri che compongono il Consiglio comunale (almeno 11 voti affermativi) (art. 61 cpv. 2 LOC).

**Referendum:** decisione soggetta a referendum, se così regolarmente esercitato (art. 75 LOC).

Con queste considerazioni, il Municipio invita i consiglieri comunali a voler

## **risolvere:**

1. È approvata la realizzazione del progetto di introduzione della nomenclatura delle vie e della numerazione civica degli edifici nelle sezioni di Lavertezzo e Gerra.
2. È concesso un credito di CHF 115'000.-- per la realizzazione del progetto.
3. Il finanziamento avviene tramite un prestito alle migliori condizioni di mercato.
4. I sussidi federali e cantonali, così come i contributi dei proprietari per le placchette dei numeri civici, saranno registrati in entrata del conto investimenti e andranno in diminuzione dell'onere netto dell'investimento.
5. Il credito è iscritto nelle uscite del conto investimenti, nella relativa voce di competenza.
6. Il credito decadrà se non verrà utilizzato entro due anni dalla crescita in giudicato della presente risoluzione.

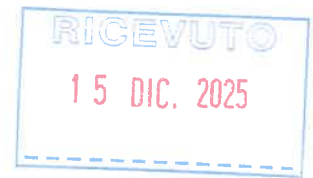
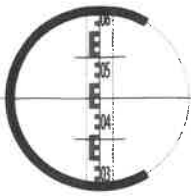
Con la massima stima.

Il Sindaco:  
  
Ivo Bordoli

Per il Municipio:  
  
Il Segretario:  
  
Romano Bordoli

Annesse:

- Offerta Studio Calastri SA – sezione Gerra
- Offerta Studio Calastri SA – sezione Lavertezzo



Lodevole  
Municipio di Verzasca  
Via S. Antonio 5  
CH-6632 Vogorno

Sementina, 12 dicembre 2025

Ns. riferimento  
R. Calastri

Vs. riferimento

## **Assegnazione degli indirizzi agli edifici della sezione di Verzasca-Lavertezzo**

### **Offerta per la materializzazione degli indirizzi**

Egregio Signor Sindaco,  
Gentili Signora e Signori Municipali,

Mi riferisco alla nostra offerta del 24 novembre u.s., concernente la prima fase dell'assegnazione degli indirizzi agli edifici della sezione di Verzasca-Lavertezzo.

Nel frattempo abbiamo trasmesso all'Ufficio del Catasto e dei Riordini Fondiari (UCRF) la nostra offerta per la seconda fase, relativa all'elaborazione del livello della Misurazione Ufficiale (MU) concernente gli "indirizzi degli edifici". Tale intervento è sussidiato dalla Confederazione e dal Cantone in una misura compresa tra il 50% e il 70% ed è un mandato di competenza cantonale.

Come discusso con il vostro segretario comunale, dopo aver effettuato un sopralluogo finalizzato all'identificazione degli edifici principali, vi trasmettiamo l'offerta per la materializzazione con targhe in alluminio colorato dei numeri civici e della nomenclatura delle vie (vie, carrali, piazze, ecc.), limitatamente alle zone di valore (monti esclusi).

L'offerta deve essere considerata indicativa, poiché il progetto di stradario non è ancora stato allestito (si veda l'offerta del 24 novembre). Essa si basa su una nostra proposta preliminare, che dovrà essere sottoposta alla vostra approvazione sia per l'impostazione generale, sia per l'ortografia delle vie, elementi che rientrano nella vostra esclusiva competenza.

Per la presente offerta abbiamo utilizzato il listino prezzi, allegato, dell'Atelier54 del sig. Daniele Ostini, già fornitore (e posatore) delle targhe per le altre sezioni del vostro Comune.

È prevista anche una documentazione fotografica, che metteremo a disposizione per definire, in fase di approvazione, la posizione degli elementi da posare (targhe, pali, ecc.).

Al fine di fornire un quadro completo dei costi, includiamo nella presente anche la stima per la materializzazione delle targhe delle vie e delle entrate degli edifici.

**OFFERTA TERZA FASE**

Fornitura targhe numeri civici (edifici):  $230 \times \text{CHF } 45.- =$  CHF 10'350.-  
 Posa targhe numeri civici:  $230 \times \text{CHF } 40.- =$  CHF 9'200.-

- sono stati stimati 230 edifici principali;
- Il costo di CHF 45.- per targhetta numero civico è indicativo e dipende da eventuali caratteri supplementari, colore, consumo energetico Alu, trasporto, spedizione e imballaggio;

Fornitura targhe Vie:  $32 \times \text{CHF } 350.- =$  CHF 11'200.-  
 Posa targhe vie:  $32 \times \text{CHF } 150.- =$  CHF 4'800.-

- Il costo di CHF 350.- per targhetta Vie è indicativo e dipende da eventuali caratteri supplementari (al momento sconosciuti), colore, consumo energetico Alu, trasporto, spedizione e imballaggio;
- Per via si ipotizza che vengono posate 2 targhe (inizio e fine).

Fornitura pali zincati e set accessori per targhe vie:  $16 \times \text{CHF } 300.- =$  CHF 4'800.-  
 Posa pali per targhe Vie:  $16 \times \text{CHF } 200.- =$  CHF 3'200.-

- Si è considerato che la metà delle targhe vie saranno posate su pali zincati;

Documentazione fotografica: CHF 2'500.-

Totale fase 3 (importo indicativo): CHF 46'050.-  
 IVA non compresa.

**QUADRO DEI COSTI**

Prima Fase (oggetto di un'offerta separata del 24.11.2025)

Progetto stradale  
 CHF 16'000.-

Seconda Fase (oggetto di un'offerta all'UCRF)

Livelli "indirizzi degli edifici" della misurazione ufficiale MU  
 CHF 20'000.-

Terza Fase – Materializzazione

Targhette numeri civici, targhe Vie, fornitura e posa  
 CHF 46'050.-

Prezzi espressi esclusa IVA.

Sono esclusi i costi a carico del Comune quali prestazioni necessarie per l'informazione ai proprietari, della commissione di nomenclatura, dell'Ufficio tecnico.

Resto volentieri a disposizione per eventuali ulteriori informazioni.

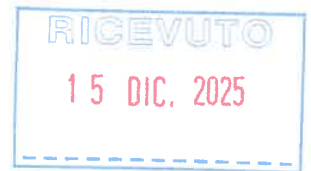
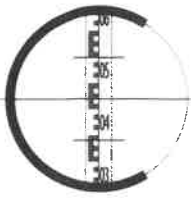
In attesa di un vostro cortese riscontro, porgo cordiali saluti.

Ing. Riccardo Calastri



allegato:

listino prezzi 01.01.2025 Atelier 54 di Daniele Ostini



Lodevole  
Municipio di Verzasca  
Via S. Antonio 5  
CH-6632 Vogorno

Sementina, 12 dicembre 2025

Ns. riferimento  
R. Calastri

Vs. riferimento

## **Assegnazione degli indirizzi agli edifici della sezione di Verzasca-Gerra**

### **Offerta per la materializzazione degli indirizzi**

Egregio Signor Sindaco,  
Gentili Signora e Signori Municipali,

Mi riferisco alla nostra offerta del 24 novembre u.s., concernente la prima fase dell'assegnazione degli indirizzi agli edifici della sezione di Verzasca-Gerra.

Nel frattempo abbiamo trasmesso all'Ufficio del Catasto e dei Riordini Fondiari (UCRF) la nostra offerta per la seconda fase, relativa all'elaborazione del livello della Misurazione Ufficiale (MU) concernente gli "indirizzi degli edifici". Tale intervento è sussidiato dalla Confederazione e dal Cantone in una misura compresa tra il 50% e il 70% ed è un mandato di competenza cantonale.

Come discusso con il vostro segretario comunale, dopo aver effettuato un sopralluogo finalizzato all'identificazione degli edifici principali, vi trasmettiamo l'offerta per la materializzazione con targhe in alluminio colorato dei numeri civici e della nomenclatura delle vie (vie, carrali, piazze, ecc.), limitatamente alle zone di valore (monti esclusi).

L'offerta deve essere considerata indicativa, poiché il progetto di stradario non è ancora stato allestito (si veda l'offerta del 24 novembre). Essa si basa su una nostra proposta preliminare, che dovrà essere sottoposta alla vostra approvazione sia per l'impostazione generale, sia per l'ortografia delle vie, elementi che rientrano nella vostra esclusiva competenza.

Per la presente offerta abbiamo utilizzato il listino prezzi, allegato, dell'Atelier54 del sig. Daniele Ostini, già fornitore (e posatore) delle targhe per le altre sezioni del vostro Comune.

È prevista anche una documentazione fotografica, che metteremo a disposizione per definire, in fase di approvazione, la posizione degli elementi da posare (targhe, pali, ecc.).

Al fine di fornire un quadro completo dei costi, includiamo nella presente anche la stima per la materializzazione delle targhe delle vie e delle entrate degli edifici.

**OFFERTA TERZA FASE**

Fornitura targhe numeri civici (edifici):  $210 \times \text{CHF } 45.- =$  CHF 9'450.-  
 Posa targhe numeri civici:  $210 \times \text{CHF } 40.- =$  CHF 8'400.-

- sono stati stimati 210 edifici principali;
- Il costo di CHF 45.- per targhetta numero civico è indicativo e dipende da eventuali caratteri supplementari, colore, consumo energetico Alu, trasporto, spedizione e imballaggio;

Fornitura targhe Vie:  $16 \times \text{CHF } 350.- =$  CHF 5'600.-  
 Posa targhe vie:  $16 \times \text{CHF } 150.- =$  CHF 2'400.-

- Il costo di CHF 350.- per targhetta Vie è indicativo e dipende da eventuali caratteri supplementari (al momento sconosciuti), colore, consumo energetico Alu, trasporto, spedizione e imballaggio;
- Per via si ipotizza che vengono posate 2 targhe (inizio e fine).

Fornitura pali zincati e set accessori per targhe vie:  $8 \times \text{CHF } 300.- =$  CHF 2'400.-  
 Posa pali per targhe Vie:  $8 \times \text{CHF } 200.- =$  CHF 1'600.-

- Si è considerato che la metà delle targhe vie saranno posate su pali zincati;

Documentazione fotografica: CHF 1'250.-

Totale fase 3 (importo indicativo): CHF 31'100.-  
 IVA non compresa.

**QUADRO DEI COSTI**

Prima Fase (oggetto di un'offerta separata del 24.11.2025)

Progetto stradale  
 CHF 10'000.-

Seconda Fase (oggetto di un'offerta all'UCRF)

Livelli "indirizzi degli edifici" della misurazione ufficiale MU  
 CHF 12'500.-

Terza Fase – Materializzazione

Targhette numeri civici, targhe Vie, fornitura e posa  
 CHF 31'100.-

Prezzi espressi esclusa IVA.

Sono esclusi i costi a carico del Comune quali prestazioni necessarie per l'informazione ai proprietari, della commissione di nomenclatura, dell'Ufficio tecnico.

Resto volentieri a disposizione per eventuali ulteriori informazioni.

In attesa di un vostro cortese riscontro, porgo cordiali saluti.

Ing. Riccardo Calastri



allegato:

listino prezzi 01.01.2025 Atelier 54 di Daniele Ostini